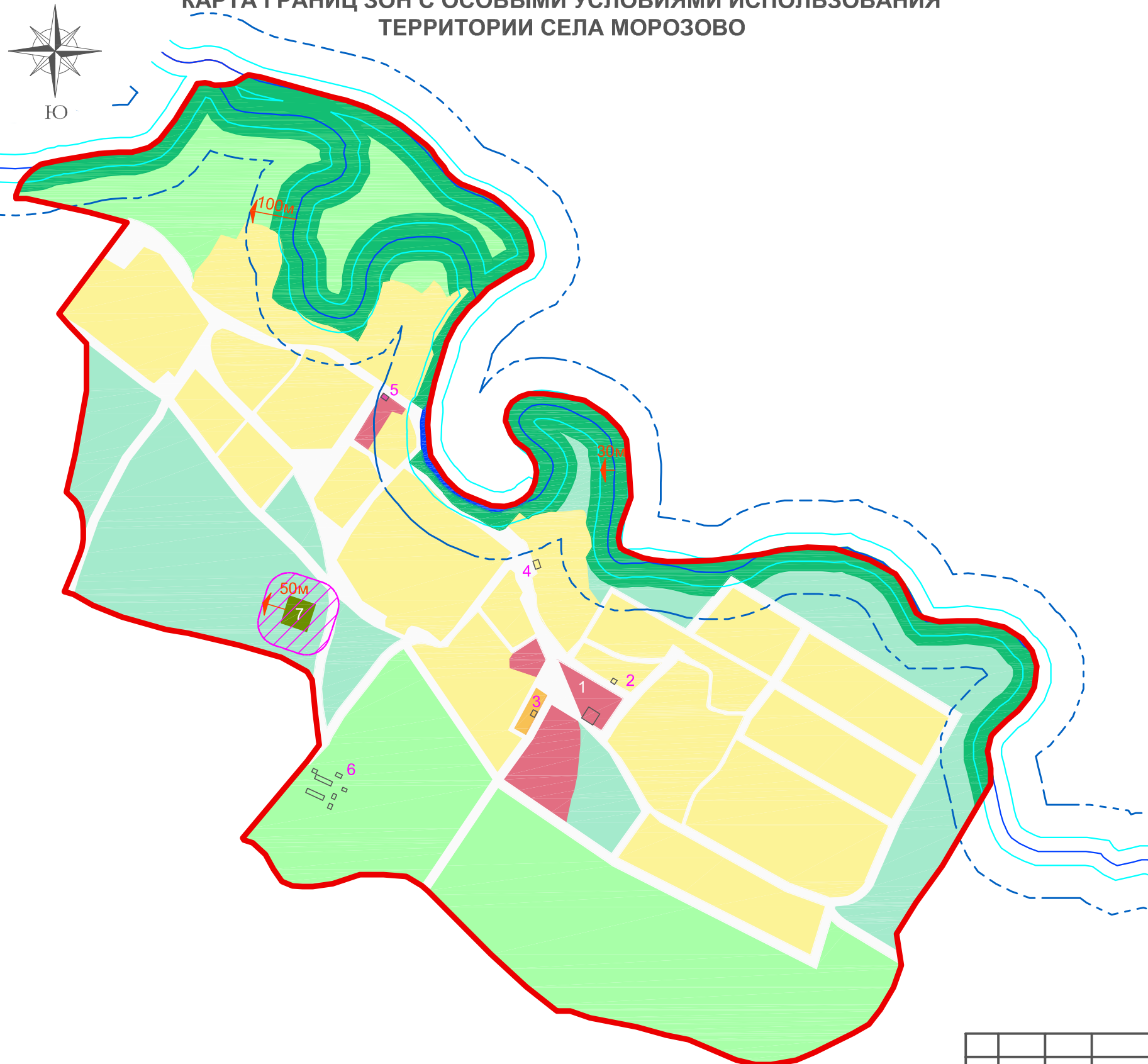







КАРТА ГРАНИЦ ЗОН С ОСОБЫМИ УСЛОВИЯМИ ИСПОЛЬЗОВАНИЯ ТЕРРИТОРИИ СЕЛА МОРОЗОВО





Условные обозначения

-  Граница водоохранной зоны
-  Прибрежная полоса
-  Санитарно-защитная зона кладбища
-  Дороги и улицы

Экспликация

1. Клуб.
2. Магазин.
3. Начальная школа.
4. Медпункт.
5. Баня.
6. Зерноток.
7. Кладбище.

Условные обозначения

-  Существующая граница населенного пункта
-  Водные объекты

| | | | | | | | | |
|-----|-----|------|---------|-----------------------|------|---|------|--------|
| | | | | | | Заказчик: Администрация Красноярского городского поселения | | |
| Изм | Кол | Лист | №докум. | Подпись | Дата | Правила землепользования и застройки Красноярского городского поселения Жирновского муниципального района Волгоградской области | | |
| | | | | Директор Черноivanова | | Стадия | Лист | Листов |
| | | | | | | | 1 | 1 |
| | | | | | | Карта границ зон с особыми условиями использования территории села Морозово Красноярского городского поселения | | |
| | | | | | | ЖФ ГУП "ВОАПБ" | | |